



LATVIJAS REPUBLIKA

JŪRMALAS pilsēta VAIVARI

Kāpu iela 155/157

Zemes kadastra N° 13000171401

ZEMES ROBEŽU PLĀNS

Robežas noteiktas atbilstoši Jūrmalas pilsētas Domes

1996. gada 31. oktobra lēmumam Nr. 989

Robežu plāns sastādīts pēc 2000. gada kadastrālās uzmērīšanas

materiāliem, ar precizitāti atbilstoši mērogam 1:500

Zemes kopplatība ir 11840 m²

Zemes īpašums reģistrēts Jūrmalas

zemesgrāmatu nodaļā 2000. gada 14. oktobrī LR VZD Lielrīgas reģionālās nodaļas

Folijas N° 69021

Zemesgrāmatu nodaļas tiesnesis

*Jūrmalas pils. Arhīviste
I. Briča*

04.06.03

Dainida Serme



VALSTS ZEMES DIENESTS

Lielrīgas reģionālā nodaļa

Nodaļas vadītāja vietn.

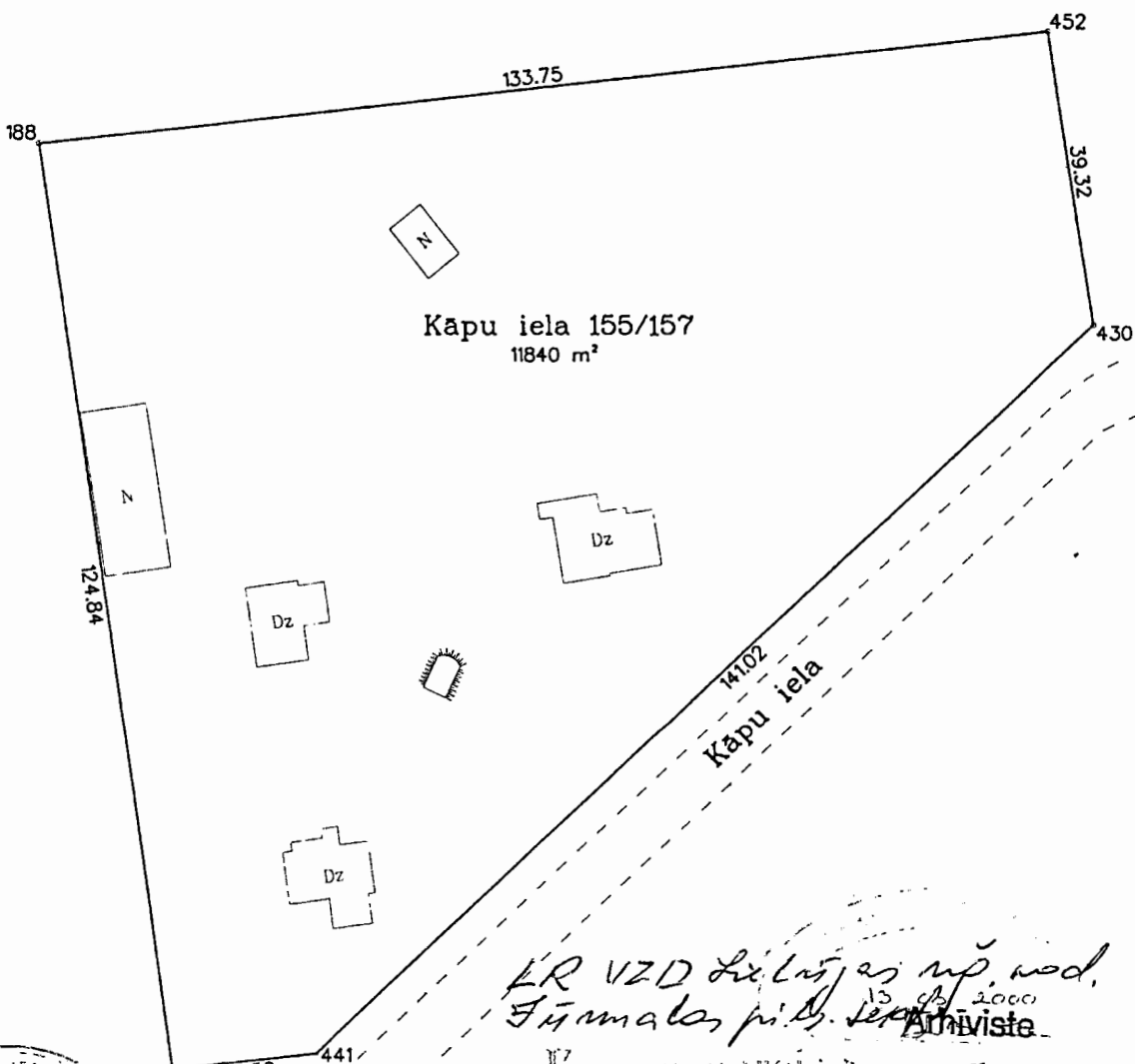
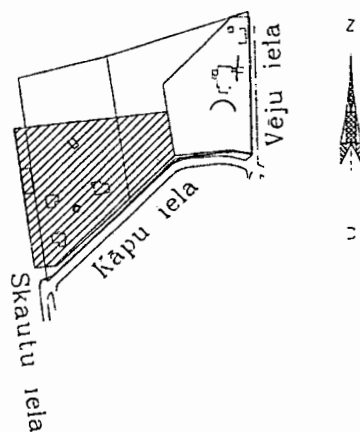
A.Jansons

07.03.2000

ROBEŽPUNKTU KOORDINĀTES
LKS-92 SISTĒMĀ

	X	Y
188	313082.50	479650.27
452	313096.97	479783.19
430	313058.13	479789.23
441	312961.06	479687.02
424	312958.93	479667.64


ZEMES GABALA
IZVIETOJUMS KVARTĀLĀ



FR VZD Lielrīgas n.p. nod.
Jūrmalas pils. Mērn. 13.03.2000
Arhivists

04.06.03. *[Signature]*
Mērogs 1:1000

KOPĪTA DARBĪTA
Valdes loceklis
B. Briča
16-08-2005



VALSTS ZEMES DIENESTS
Lielrīgas reģionālās nodaļas
Jūrmalas pilsētas Mērniecības birojs

kods	pilsēta	vieta	parcele	izdītājs	uzmērītāja	datums
1300	017	1401	U.Gau	J.Jēkabsons	07.03.2000	
					07.03.2000	